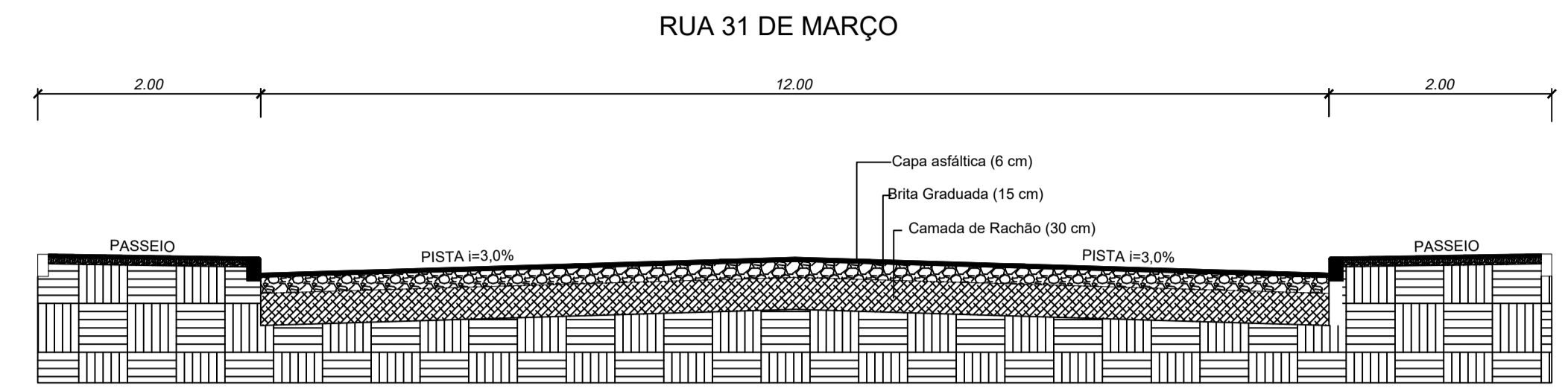
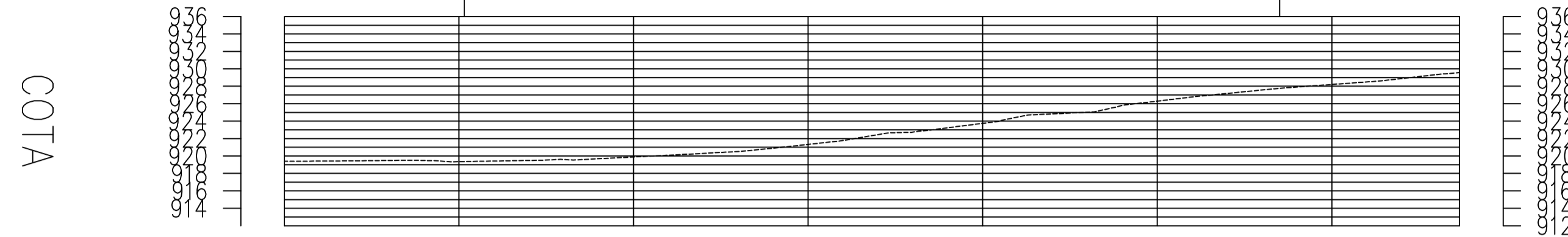
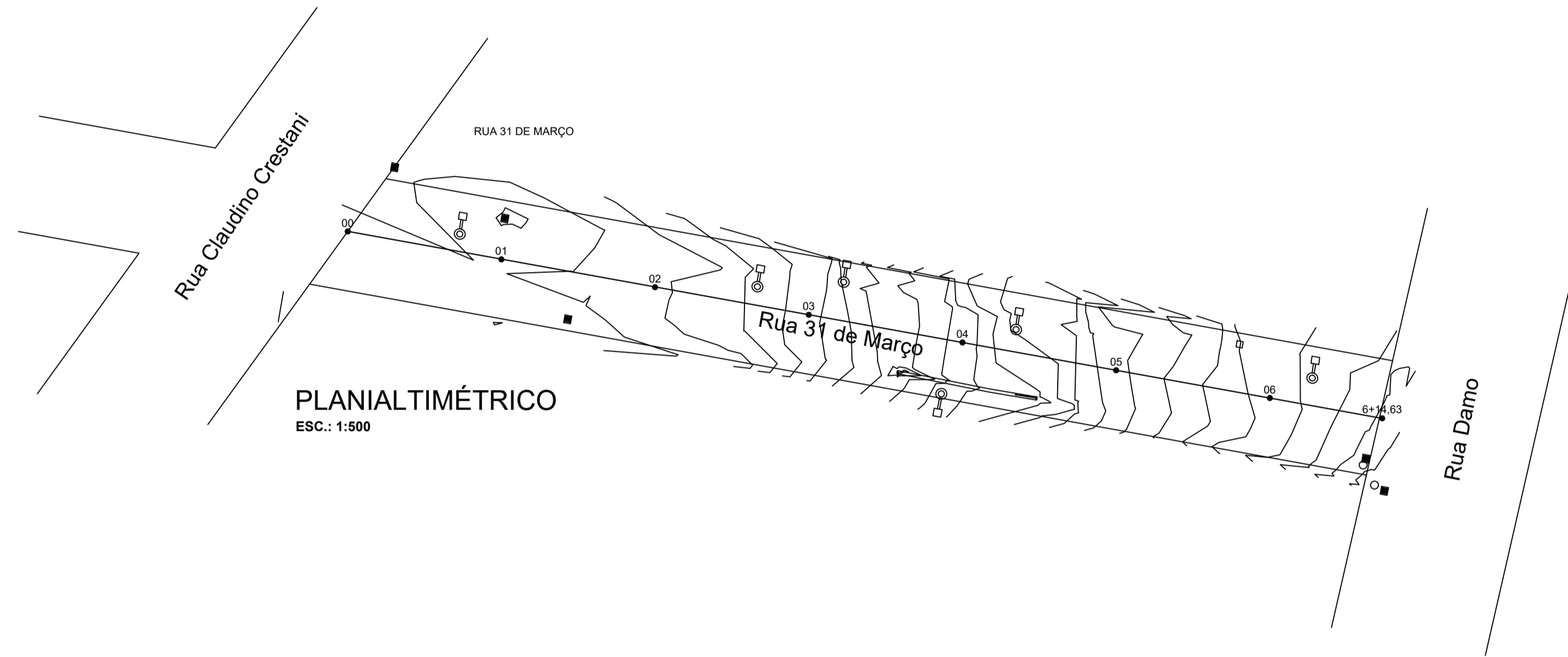


AGILIZA - Perfil Longitudinal da RUA 31 DE MARÇO

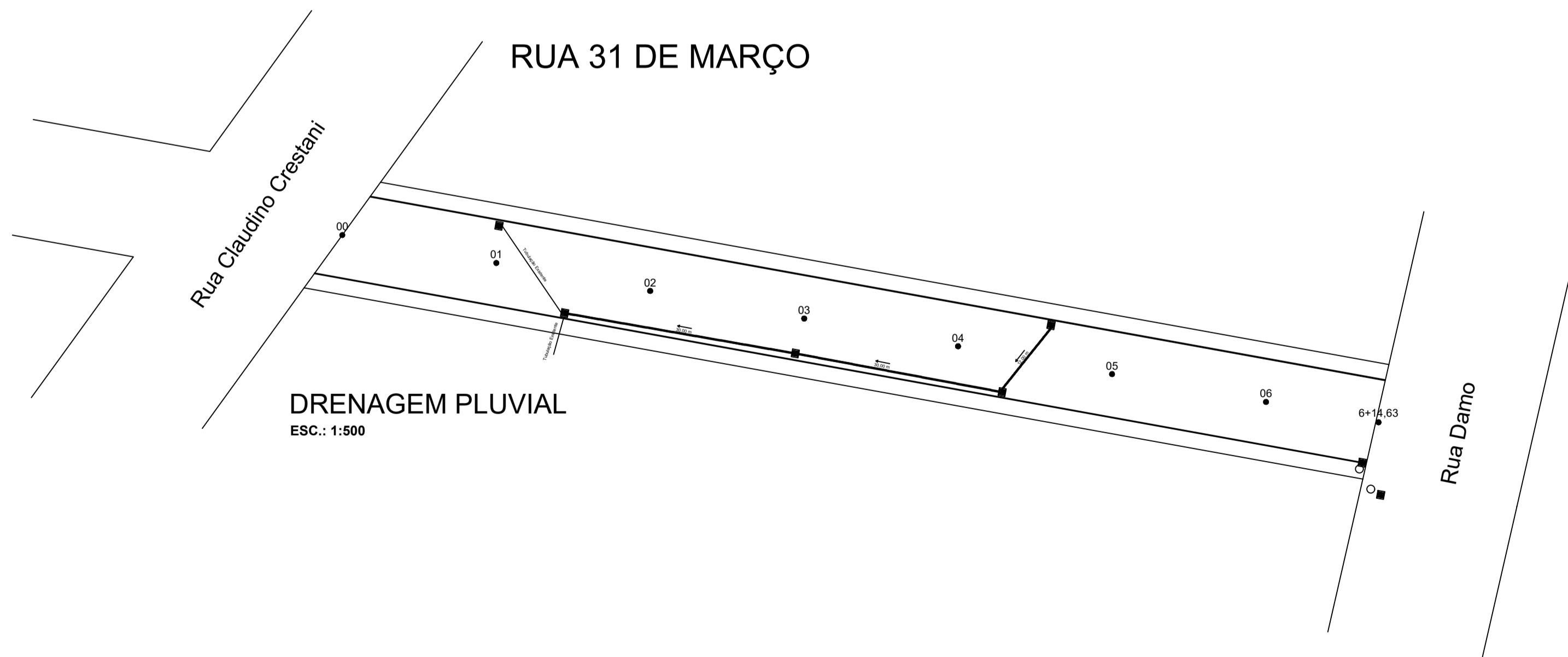


SEÇÃO TIPO  
ESCALA: 1 : 50

PLANIALTIMÉTRICO  
ESC.: 1:500



DRENAGEM PLUVIAL  
ESC.: 1:500



MUNICÍPIO DE  
CAMPO ERÊ - SC

OBRA:  
PROJETO DE PAVIMENTAÇÃO  
RUA 31 DE MARÇO

RESPONSÁVEL TÉCNICO: ENGENHEIRO CIVIL CREA/SC: 053723-3/SC HÉLIO VIGANÓ JUNIOR	ASS. RESP. TÉCNICO:
ESPECIFICAÇÕES: PLANTA DE LOCAÇÃO	INFORMAÇÃO: AGILIZA TOPOGRAFIA
PROPRIETÁRIO: MUNICÍPIO DE CAMPO ERÊ - SC	ASS. PREFEITO: ROZANE BERTONCELLO MOREIRA
LOCAL: PERÍMETRO URBANO	ESCALA: INDICADA
DESENHO: Nº DESENHO:	DATA: SETEMBRO/2022