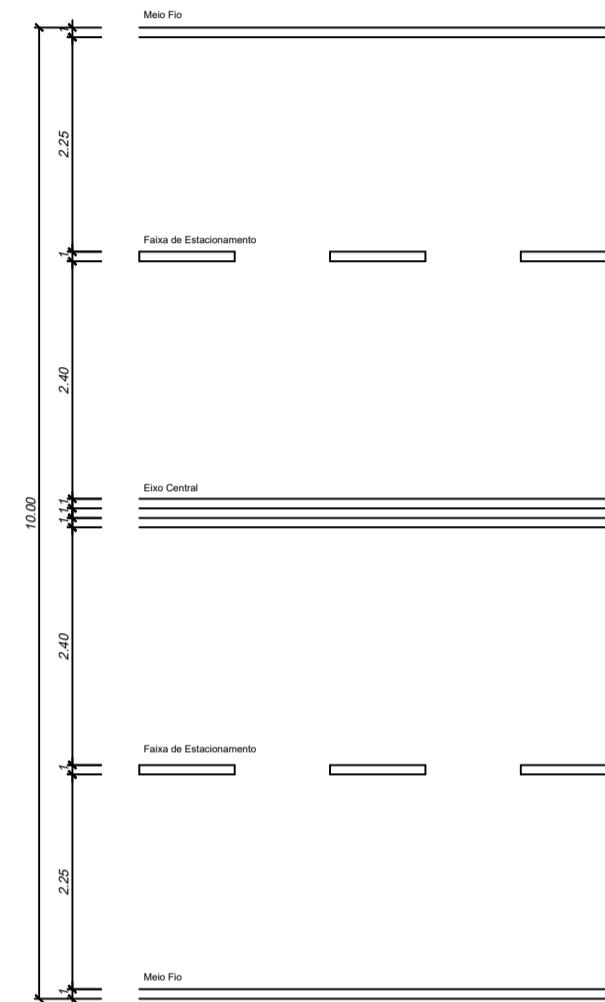
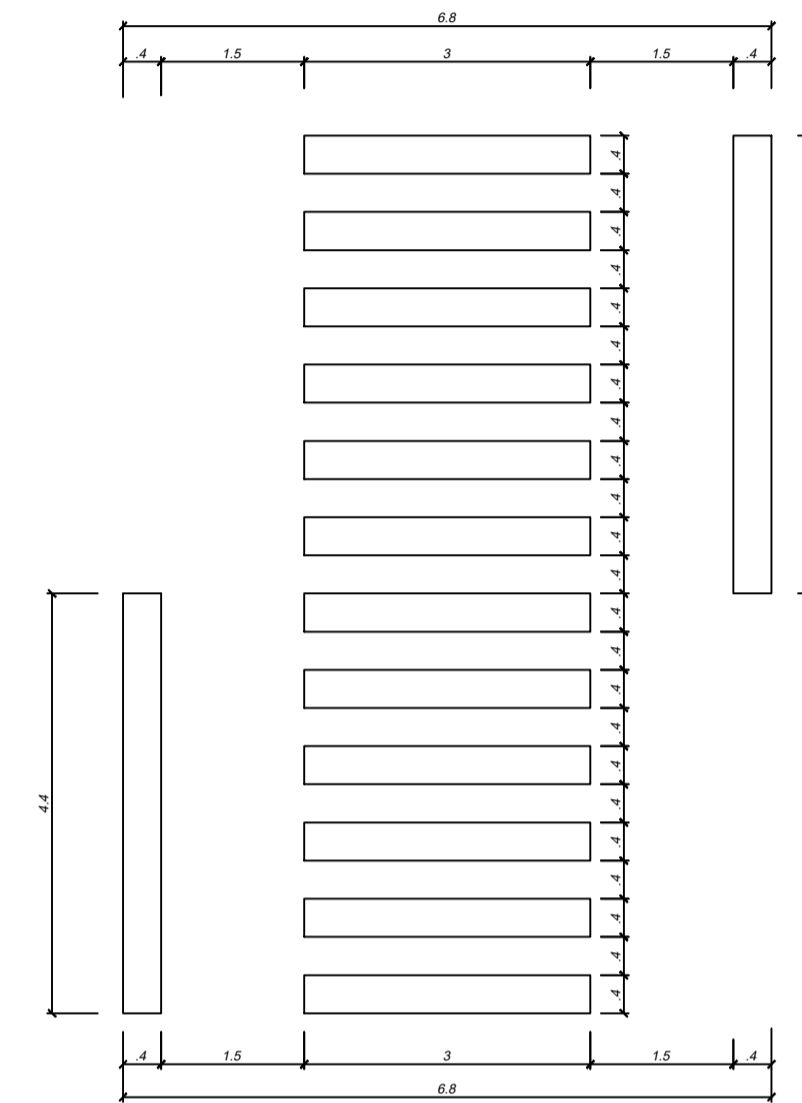


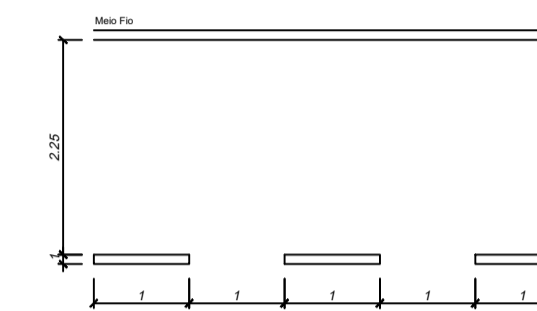
DETALHE FAIXAS DE SINALIZAÇÃO
EIXO CENTRAL
Esc: 1/50



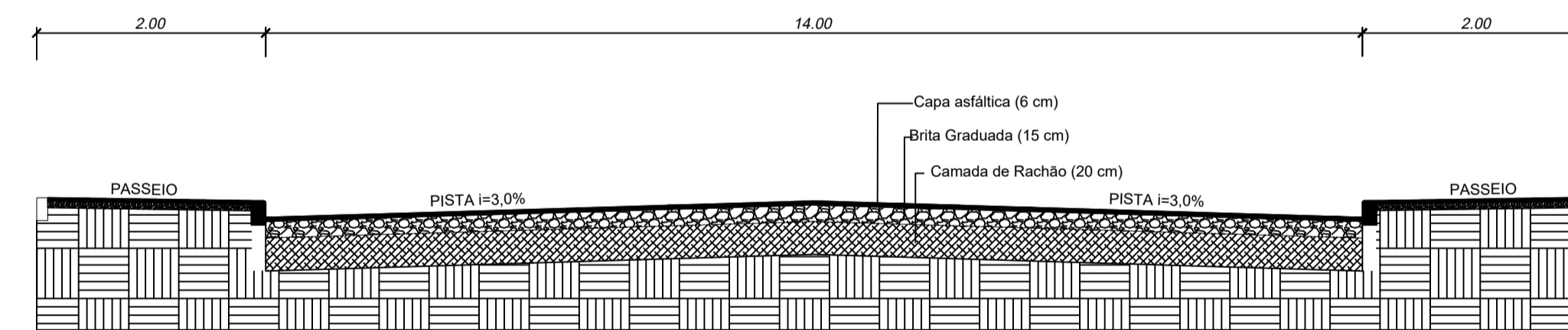
DETALHE FAIXAS DE SINALIZAÇÃO
FAIXAS DE PEDESTRES
Esc: 1/50



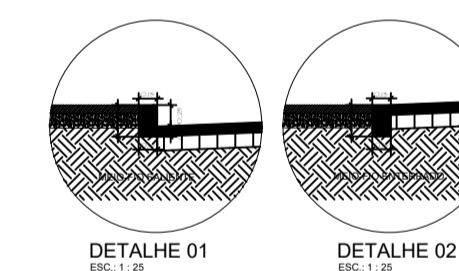
DETALHE FAIXAS DE SINALIZAÇÃO
FAIXAS DE ESTACIONAMENTO
Esc: 1/50



RUA PRIMEIRO DE MAIO
Trecho: Av. Astor Schoeninger - Av. Bandeirantes



SEÇÃO TIPO
ESCALA: 1 : 50



| Símbolo | Tipo | Metros Lineares | Metros Quadrados |
|---------|------------------------|-----------------|----------------------|
| — | Demarcação Central | | 16,86 M ² |
| — | Faixa de Pedestres | | 33,44 M ² |
| - - - | Faixa estacionamento | | 88,00 M ² |
| ▨ | Pavimentação Asfáltica | | 1.389,46 |

MUNICÍPIO DE
CAMPO ERÊ - SC

OBRA:
PROJETO DE PAVIMENTAÇÃO
RUA PRIMEIRO DE MAIO

| | |
|---|-----------------------------------|
| RESPONSÁVEL TÉCNICO: ENGENHEIRA CIVIL CREA/SC 053723-3/SC HÉLIO VIGANÓ JUNIOR | ASS. RESP. TÉCNICO |
| ESPECIFICAÇÕES: PLANALIMÉTRICO, PERFIL LONGITUDINAL E SEÇÃO TIPO | TOPÓGRAFIA: AGILIZA TOPOGRAFIA |
| PROPRIETÁRIO: MUNICÍPIO DE CAMPO ERÊ - SC | ASS. PREFEITO |
| LOCAL: PERÍMETRO URBANO | ROZANE BERTONCELLO MOREIRA |
| RESENDO | DATA: FEVEREIRO/2023 |
| Nº RESENHO | ESCALA: INDICADA |

02