

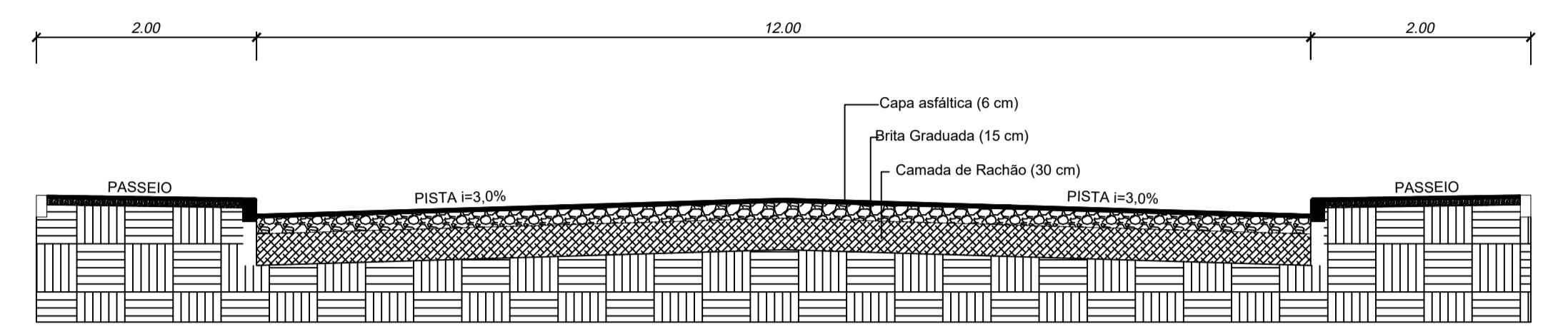
DRENAGEM PLUVIAL
ESC.: 1:500

SINALIZAÇÃO
ESC.: 1:500

Símbolo	Tipo	Metros Lineares	Metros Quadrados	Metros Cúbicos
—	Melo Fio	474,96		
—	Tubulação 40	222,00		
- - -	Tubulação 60	Existente		
■	Bocas de Lobo	11		
▨	Pavimentação Asfáltica		2.737,18	
←	Sentido de Escoamento da água			

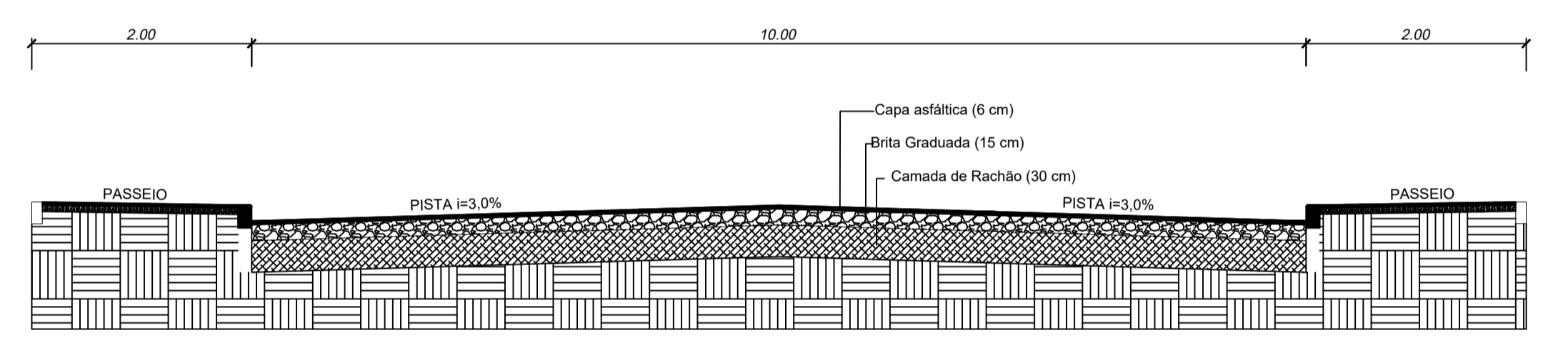
Símbolo	Tipo	Metros Lineares	Metros Quadrados
—	Demarcação Central		36,08M ²
—	Faixa de Pedestres		83,82 M ²
- - -	Faixa estacionamento		18,60 M ²
○	Árvore		01

RUA RIO GRANDE DO SUL
Trecho: Rua Claudino Crestani - Rua Nereu Ramos

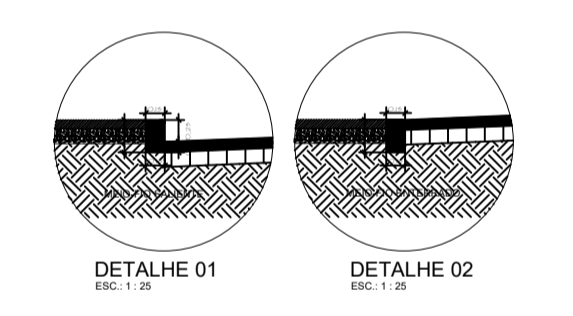


SEÇÃO TIPO
ESCALA: 1 : 50

RUA RIO GRANDE DO SUL
Trecho: Rua Nereu Ramos - Rua Guilherme Sutilli



SEÇÃO TIPO
ESCALA: 1 : 50



MUNICÍPIO DE CAMPO ERÊ - SC

OBRA: **PROJETO DE PAVIMENTAÇÃO RUA RIO GRANDE DO SUL**

RESPONSÁVEL TÉCNICO: ENGENHEIRO CIVIL CREA/SC: 053723-3/SC HÉLIO VIGANÓ JUNIOR	ASS. RESP. TÉCNICO:
ESPECIFICAÇÕES: PLANO ALTIMÉTRICO, PERFIL LONGITUDINAL E SEÇÃO TIPO.	TOPOGRAFIA: AGILIZA TOPOGRAFIA
PROPRIETÁRIO: MUNICÍPIO DE CAMPO ERÊ - SC	ASS. PREFEITO:
LOCAL: PERÍMETRO URBANO	ROZANE BERTINCELLI MOREIRA
DESIGNO:	DATA: Fevereiro/2022
Nº DESENHO:	ESCALA: INDICADA