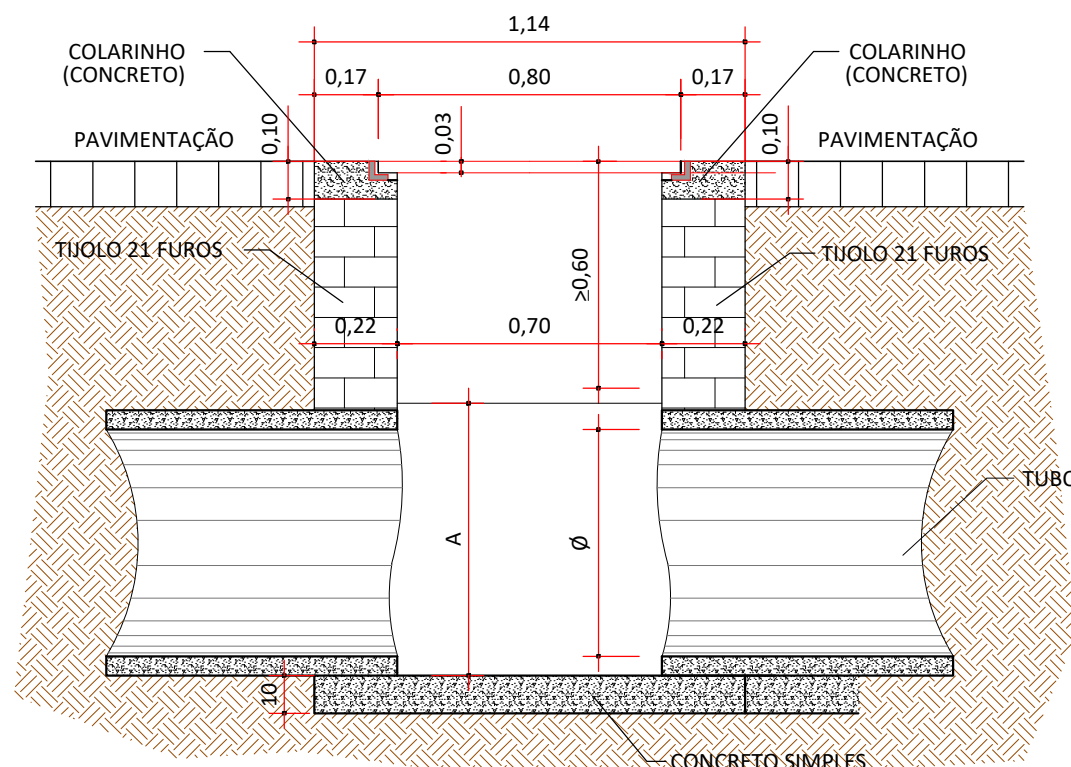
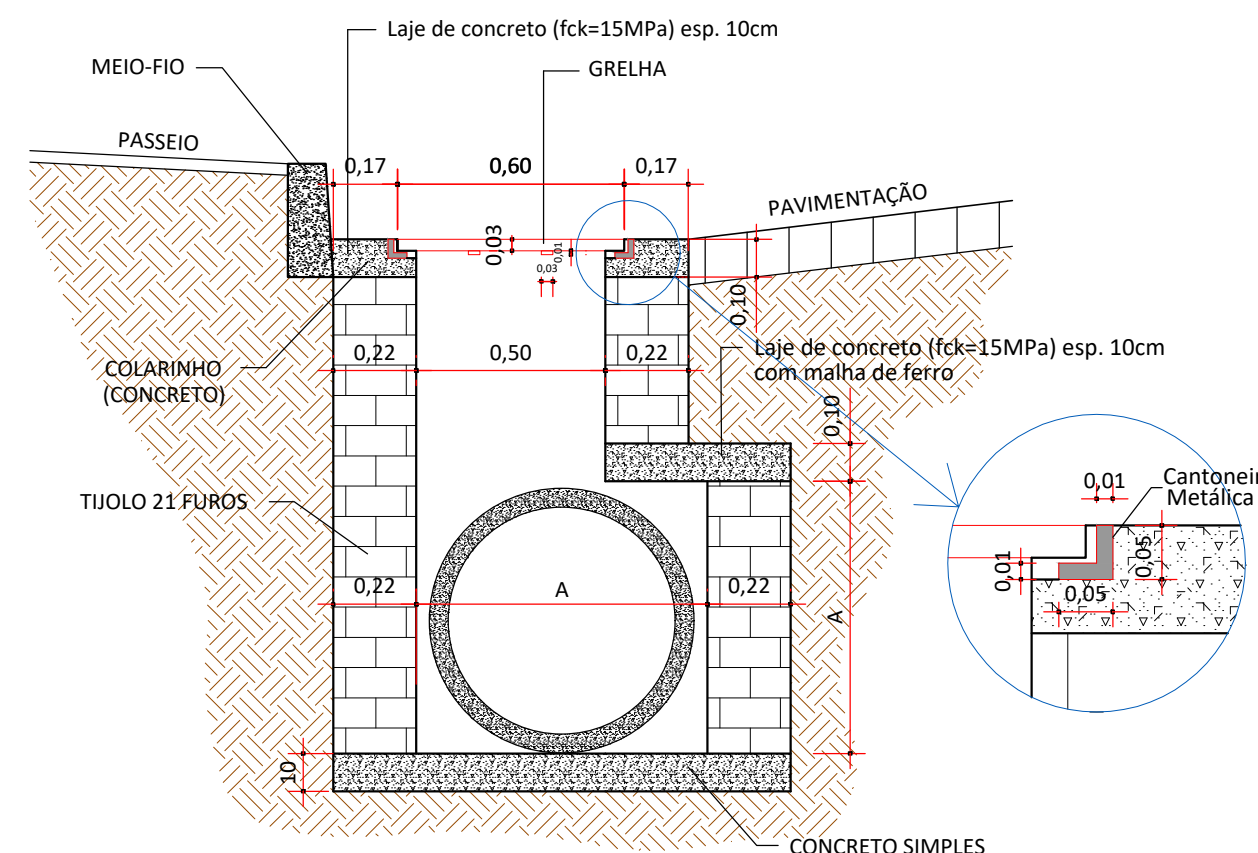


MODELO 01



CORTE LONGITUDINAL (A A)
ESC.: 1:20

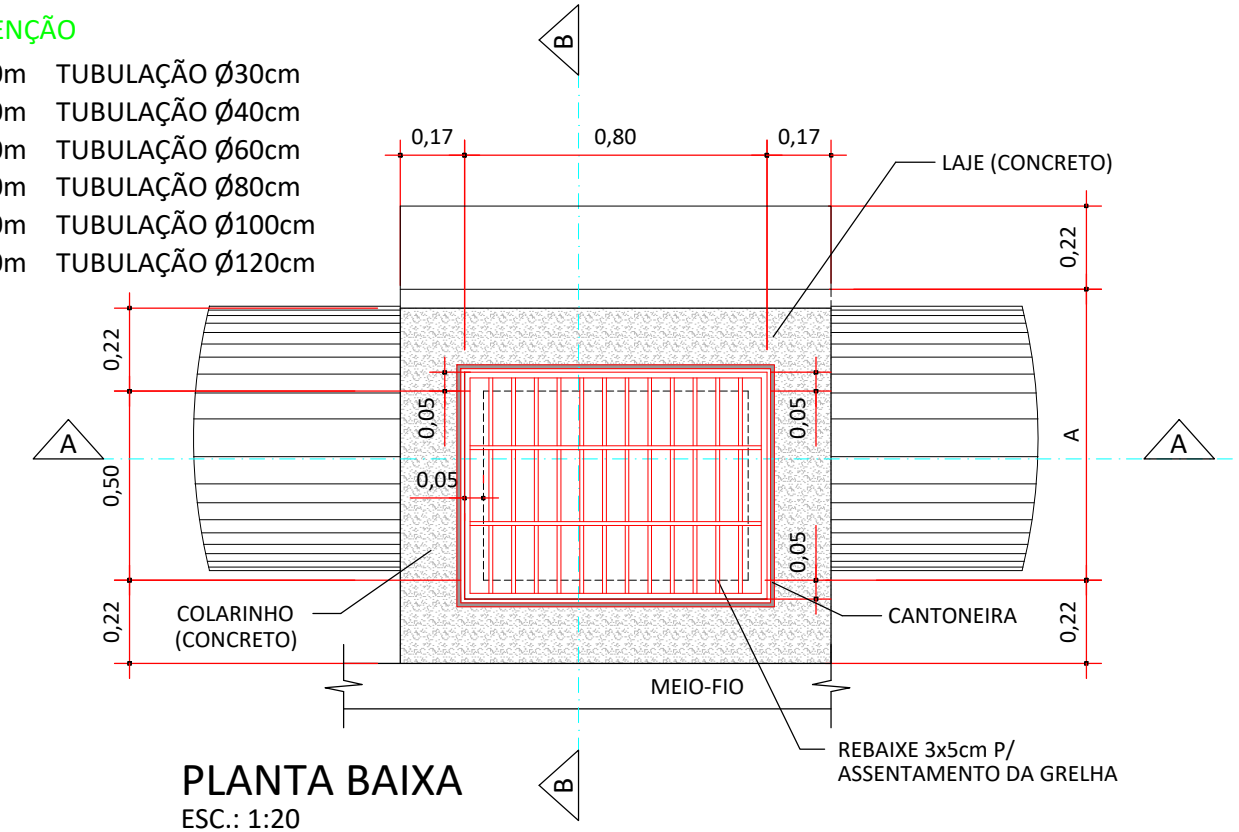


CORTE TRANSVERSAL (B B)
ESC.: 1:20

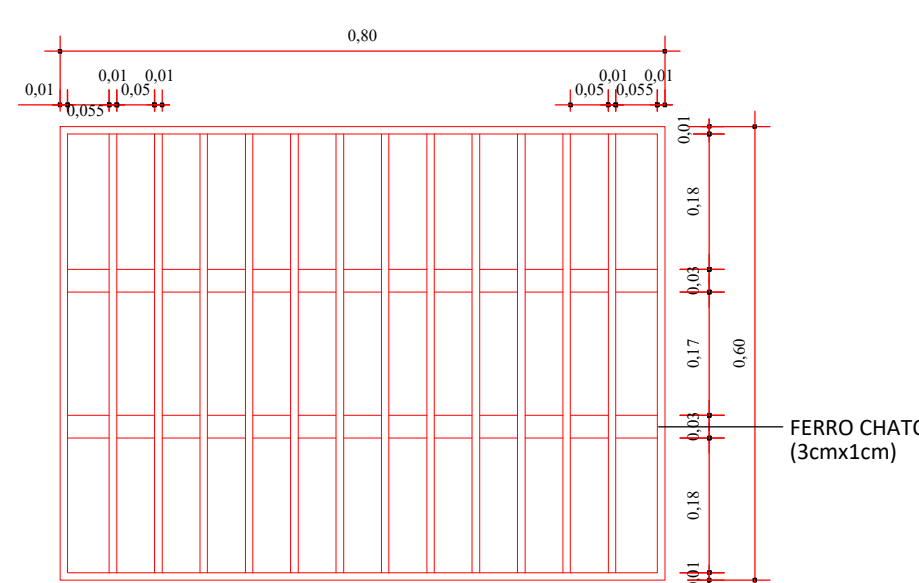
OBS.: A BOCA DE LOBO SÓ SERÁ REBOCADA INTERNAMENTE

CONVENÇÃO

- A=0,50m TUBULAÇÃO Ø30cm
- A=0,70m TUBULAÇÃO Ø40cm
- A=0,80m TUBULAÇÃO Ø60cm
- A=1,00m TUBULAÇÃO Ø80cm
- A=1,20m TUBULAÇÃO Ø100cm
- A=1,40m TUBULAÇÃO Ø120cm



PLANTA BAIXA
ESC.: 1:20



PLANTA - GRELHA
ESC.: 1:10


APROVADO



ASSOCIAÇÃO DOS MUNICÍPIOS DO ENTRE RIOS-SC

BOM JESUS DO OESTE-CAMPO ERÊ-CAIBI-CUNHA PORÃ-CUNHATAI-FLOR DO SERTÃO
IRACEMINHA-MARAVILHA-MODELO-PALMITOS-RIQUEZA-ROMELÂNDIA-SALTINHO
SANTA TEREZINHA DO PROGRESSO-SÃO MIGUEL DA BOA VISTA-SAUADDES-TIGRINHOS

ENDEREÇO:
Av. Euclides da Cunha, 160 - Cx. P. 47 - Centro
89.874-000 - MARAVILHA - Santa Catarina
Fone/Fax: (0**49) 3664-0282 - e-mail: amerios@amerios.com.br
CNPJ 00.961.206/0001-88



**MUNICÍPIO DE
CAMPO ERÊ - SC**

OBRA:
**PROJETO DE PAVIMENTAÇÃO ASFÁLTICA
RUA LORENI APARECIDA CORREA**

RESPONSÁVEL TÉCNICO:
ENGENHEIRA CIVIL
CREA/SC: 090.319-0
REG. NACIONAL: 250654897-1

CARLINE JOICE HACKENHAAR

ASS. RESP. TÉCNICO:

ESPECIFICAÇÕES:
DETALHE BOCA DE LOBO.

TOPOGRAFO:
MATEUS TURATTI
ENGENHEIRO FLORESTAL
CREA/SC: 113.227-5
Geomensor Ingra FXQ
GeoTerra Topografia

PROPRIETÁRIO:
MUNICÍPIO DE CAMPO ERÊ - SC

ASSINATURA DO PREFEITO(A):

LOCAL:
PERÍMETRO URBANO

ROZANE BORTONCELLO MOREIRA

DESENHO:
CAMILA GREGORIO RECH

Nº DESENHO:
D4/2021/CAMPO ERÊ/FEV / PROJ PAV ASF RUA LORENI CORREA

DATA:
FEVEREIRO/2021

ESCALA:
INDICADA

FOLHA:

02