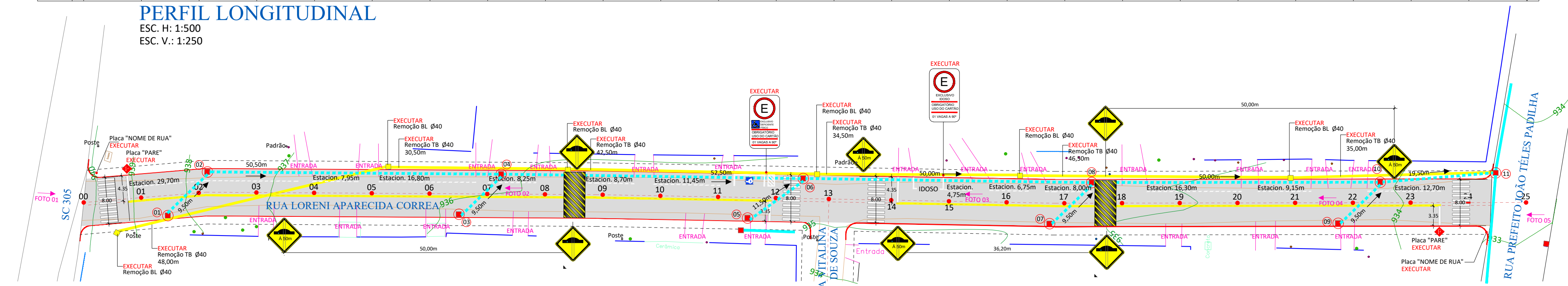


Estaca	0	1	2	3	4	5	6	7	8	9	10	11	12	13	14	15	16	17	18	19	20	21	22	23	24	25
Distância	0,00	10,00	20,00	30,00	40,00	50,00	60,00	70,00	80,00	90,00	100,00	110,00	120,00	130,00	140,00	150,00	160,00	170,00	180,00	190,00	200,00	210,00	220,00	230,00	240,00	250,00
Cotas do TERRENO	940.250	938.815	937.792	937.135	936.622	936.357	936.121	936.011	935.907	935.787	935.658	935.562	935.483	935.402	935.411	935.367	935.296	935.227	935.152	935.075	934.823	934.555	934.281	933.961	933.522	933.386
Corte e Aterro	C 45cm	A 12cm	A 30cm	A 10cm	C 13cm	C 7cm	A 5cm	A 6cm	A 6cm	A 7cm	A 10cm	A 9cm	A 6cm	A 5cm	C 6cm	C 12cm	C 16cm	C 9cm	C 22cm	C 25cm	C 12cm	C 19cm	C 27cm	C 30cm	C 22cm	C 45cm

PERFIL LONGITUDINAL

ESC. H.: 1:500
ESC. V.: 1:250



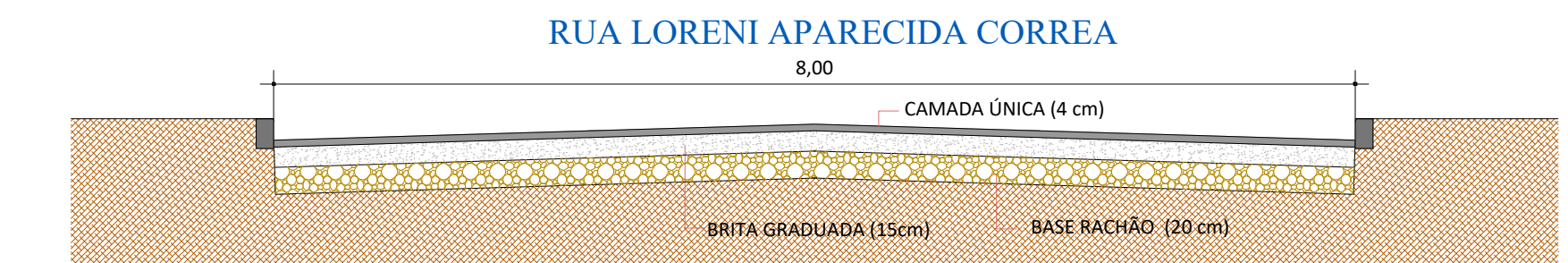
DADOS DO PROJETO:

- PAVIMENTAÇÃO SOBRE BASE:**
CAMADA ÚNICA=1.951,45m²
BASE=1.951,45m²
- PINTURA DE SINALIZAÇÃO:**
FAIXA DE ESTACIONAMENTO=140,50m
FAIXA DE SEGURANÇA (PARE)=15,40m
FAIXA DE PEDESTRE=32,00m
FAIXA AMARELA=198,40m X(2)=396,80m
- PLACA "PARE"**=2UND.
PLACA "NOME DE RUA"=2UND.
PLACA "IDOSO"=1UND.
PLACA "DEFICIENTE FÍSICO"=1UND.
- PINTURA DEF. FÍSICO:**
PICTOGRAMA: 1,20m X 1,20m = 1 un
FAIXAS = 19,50m
- PINTURA IDOSO:**
LETRAS 3,65m X 0,65m = 1 un
FAIXAS = 5,00 m
- LOMBADA:**
COMPRIMENTO 8,00m = 2 UND.
LOMBADA TIPO 1 = 2 UND.
PINTURA AMARELA= 9,75m² x 2= 19,50m²
PLACA "LOMBADA 50M"=4UND.
PLACA "LOMBADA"=4UND.
- DRENAGEM:**
TUBULAÇÃO Ø40 = 272,00 m
BOCA DE BOLO Ø40 = 11 un
REMOÇÃO TB Ø40 = 237,00 m
- DRENAGEM PLUVIAL À EXECUTAR**
TUBULAÇÃO Ø40cm BOCA LOBO Ø40cm
- DRENAGEM PLUVIAL EXISTENTE**
TUBULAÇÃO Ø40cm BOCA LOBO Ø40cm
- DRENAGEM PLUVIAL REMOÇÃO**
TUBULAÇÃO Ø40cm BOCA LOBO Ø40cm

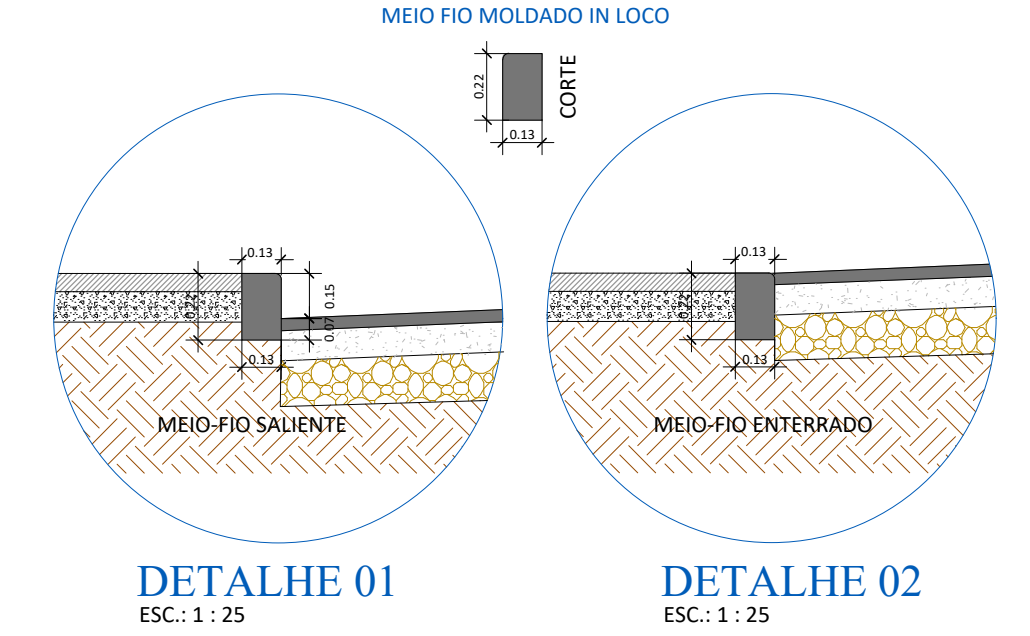


PLANIALTIMÉTRICO


ESC.: 1:500



SEÇÃO TIPO
ESCALA:1/50



APROVADO



ASSOCIAÇÃO DOS MUNICÍPIOS DO ENTRE RIOS - SC
BOM JESUS DO OESTE-CABI-CAMPO ERÊ-CUNHA PORÃ-CUNHATAÍ-FLOR DO SERTÃO
IRACEMINHA-MARAVILHA-MODELO-PALMITOS-RIQUEZA-ROMELÂNIA-SALTINHO
SANTA TEREZINHA DO PROGRESSO-SÃO MIGUEL DA BOA VISTA-SAUDEDES-TIGRINHOS

ENDEREÇO:
Av. Euclides da Cunha, 160 - Cx. P. 47 - Centro
89.874-000 - MARAVILHA - Santa Catarina
Fone/Fax: (0**49)3664-0282 e-mail:engenharia@amerios.org.br
CNPJ 00.961.206/0001-88

MUNICÍPIO DE CAMPO ERÊ - SC

OBRA:
PROJ. DE PAVIMENTAÇÃO ASFÁLTICA RUA LORENI APARECIDA CORRÊA

RESPONSÁVEL TÉCNICO: ENGENHEIRA CIVIL CREA/SC: 090.319-0 REG. NACIONAL: 250654897-1	CARLINE JOICE HACKENHAAR	ASS. RESP. TÉCNICO:	
ESPECIFICAÇÕES: PLANIALTIMÉTRICO, PERFIL LONGITUDINAL PLANIMETRIA, E SEÇÃO TIPO.	PROPRIETÁRIO: MUNICÍPIO DE CAMPO ERÊ - SC	ASS. PREFEITO (A): ROZANE BORTONCELLO MOREIRA	FOLHA: 01
DESENHO: CAMILA GREGORIO RECH	Nº DESENHO: 04/2021/CAMPO ERÊ/FEVEREIRO/PAV. E CALÇ. RUA LORENI A. CORREIA	DATA: MAIO/2021	ESCALA: INDICADA