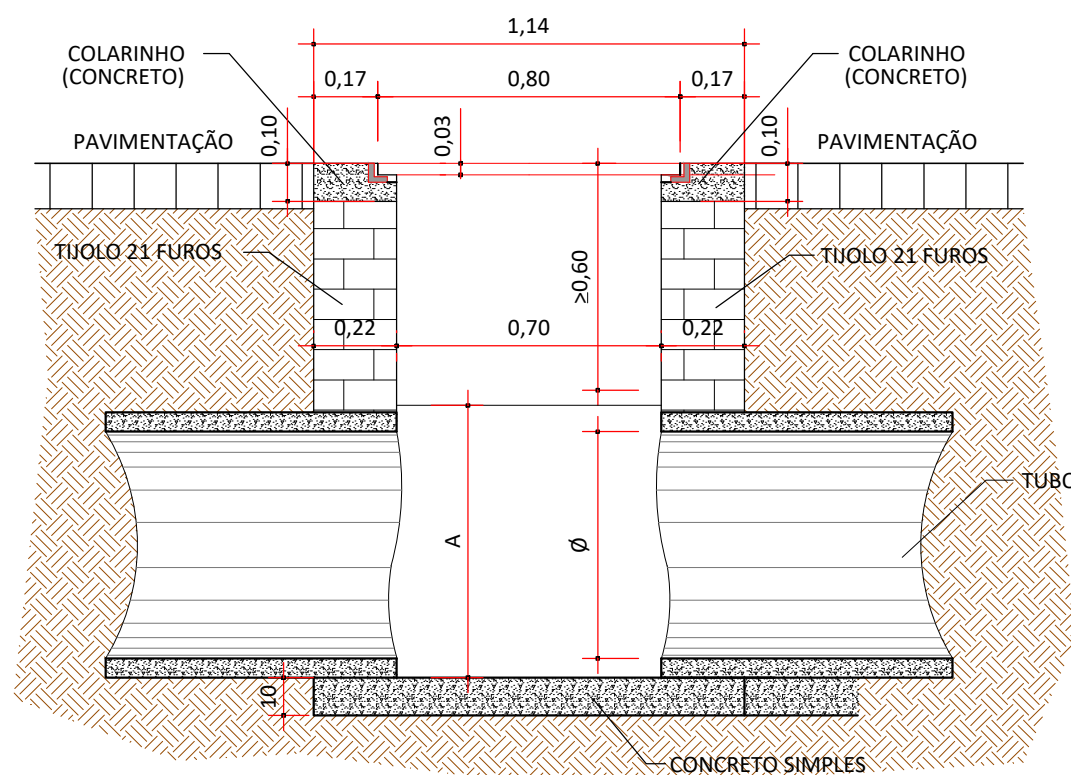
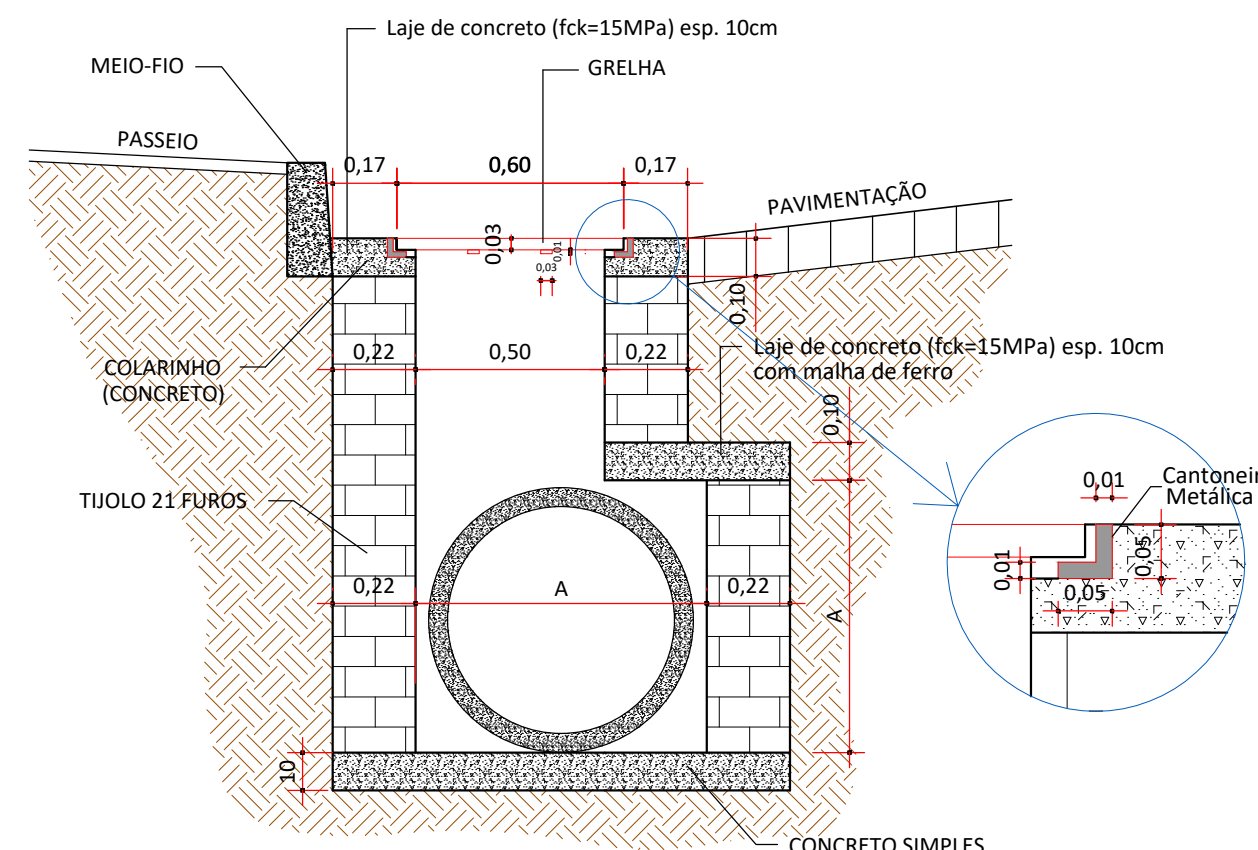


### MODELO 01



**CORTE LONGITUDINAL (A A)**  
ESC.: 1:20

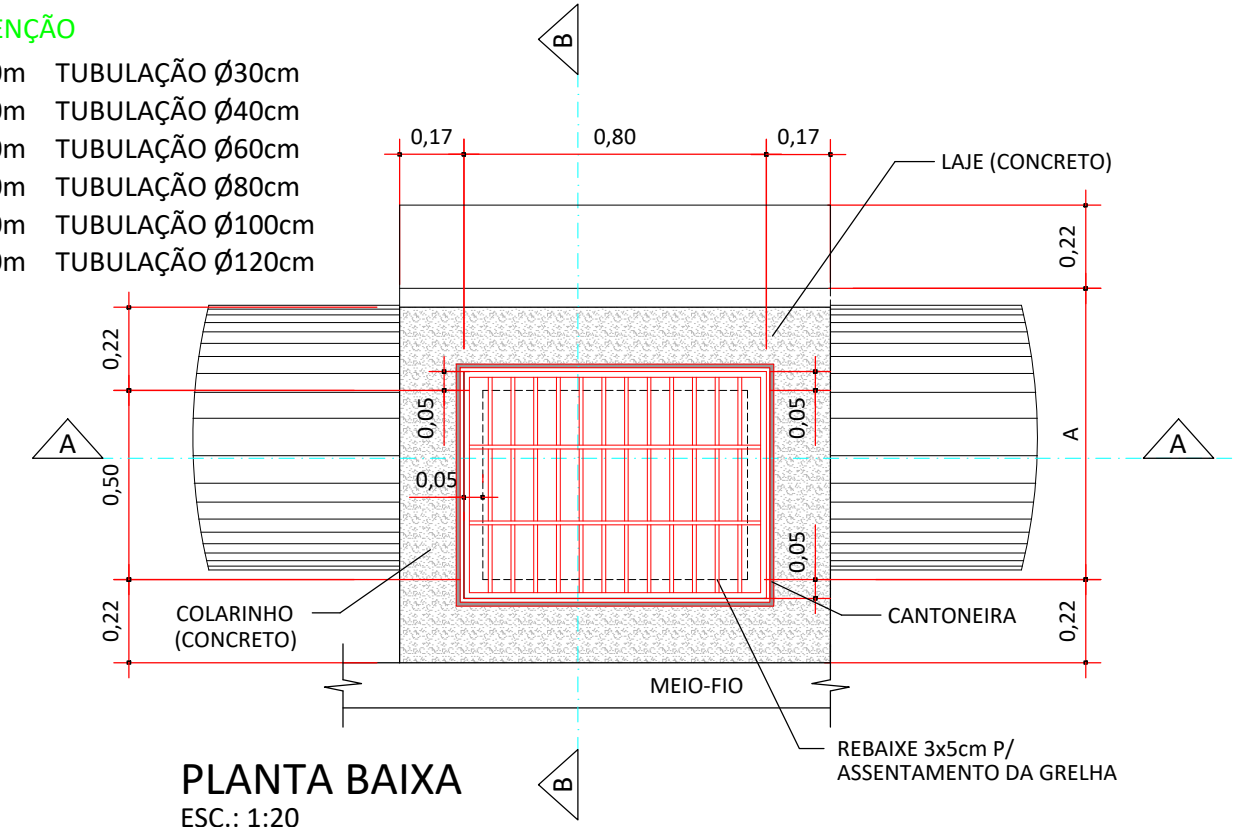


**CORTE TRANSVERSAL (B B)**  
ESC.: 1:20

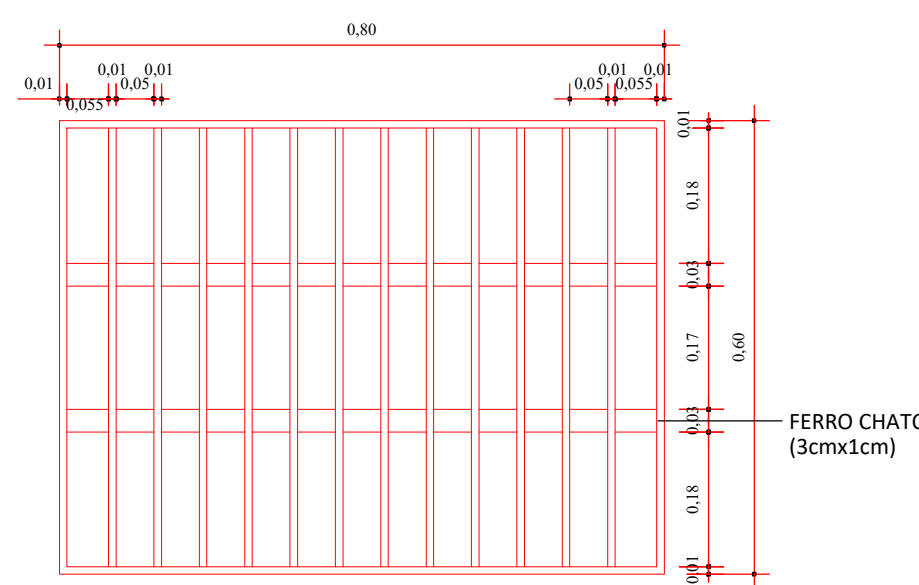
OBS.: A BOCA DE LOBO SÓ SERÁ REBOCADA INTERNAMENTE

#### CONVENÇÃO

- A=0,50m TUBULAÇÃO Ø30cm
- A=0,70m TUBULAÇÃO Ø40cm
- A=0,80m TUBULAÇÃO Ø60cm
- A=1,00m TUBULAÇÃO Ø80cm
- A=1,20m TUBULAÇÃO Ø100cm
- A=1,40m TUBULAÇÃO Ø120cm



**PLANTA BAIXA**  
ESC.: 1:20



**PLANTA - GRELHA**  
ESC.: 1:10


**APROVADO**



**ASSOCIAÇÃO DOS MUNICÍPIOS DO ENTRE RIOS-SC**

BOM JESUS DO OESTE-CAMPO ERÊ-CAIBI-CUNHA PORÃ-CUNHATAÍ-FLOR DO SERTÃO  
IRACEMINHA-MARAVILHA-MODELO-PALMITOS-RIQUEZA-ROMELÂNDIA-SALTINHO  
SANTA TEREZINHA DO PROGRESSO-SÃO MIGUEL DA BOA VISTA-SAUDES-TIGRINHOS

ENDEREÇO:  
Av. Euclides da Cunha, 160 - Cx. P. 47 - Centro  
89.874-000 - MARAVILHA - Santa Catarina  
Fone/Fax: (0\*\*49) 3664-0282 - e-mail: amerios@amerios.com.br  
CNPJ 00.961.206/0001-88



**MUNICÍPIO DE  
CAMPO ERÊ - SC**

OBRA:  
**PROJETO DE PAVIMENTAÇÃO ASFÁLTICA  
RUA ANTÔNIO CHAVES DA ROSA**

RESPONSÁVEL TÉCNICO:  
ENGENHEIRA CIVIL  
CREA/SC: 090.319-0  
REG. NACIONAL: 250654897-1

**CARLINE JOICE HACKENHAAR**

ASS. RESP. TÉCNICO:

ESPECIFICAÇÕES:  
DETALHE BOCA DE LOBO.

TOPOGRAFO:  
MATEUS TURATTI  
ENGENHEIRO FLORESTAL  
CREA/SC: 111.227-5  
Geomensor Inscra FXQ  
GeoTerra Topografia

PROPRIETÁRIO:  
MUNICÍPIO DE CAMPO ERÊ - SC

ASSINATURA DO PREFEITO(A):

FOLHA:

LOCAL:  
PERÍMETRO URBANO

ROZANE BORTONCELLO MOREIRA

**02**

DESENHO:  
CAMILA GREGORIO RECH

Nº DESENHO:  
D4/2021/CAMPO ERÊ/FEV./ PROJ PAV ASF RUA ANTÔNIO CHAVES DA ROSA

DATA:  
FEVEREIRO/2021

ESCALA:  
INDICADA