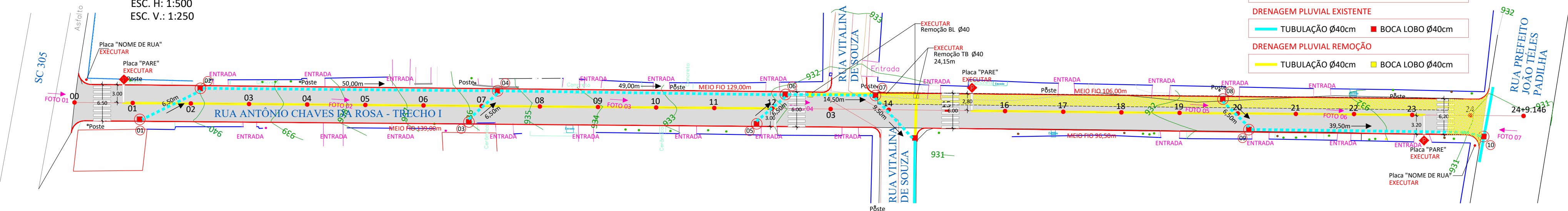


PERFIL LONGITUDINAL
ESC. H: 1:500
ESC. V.: 1:250



DADOS DO PROJETO:

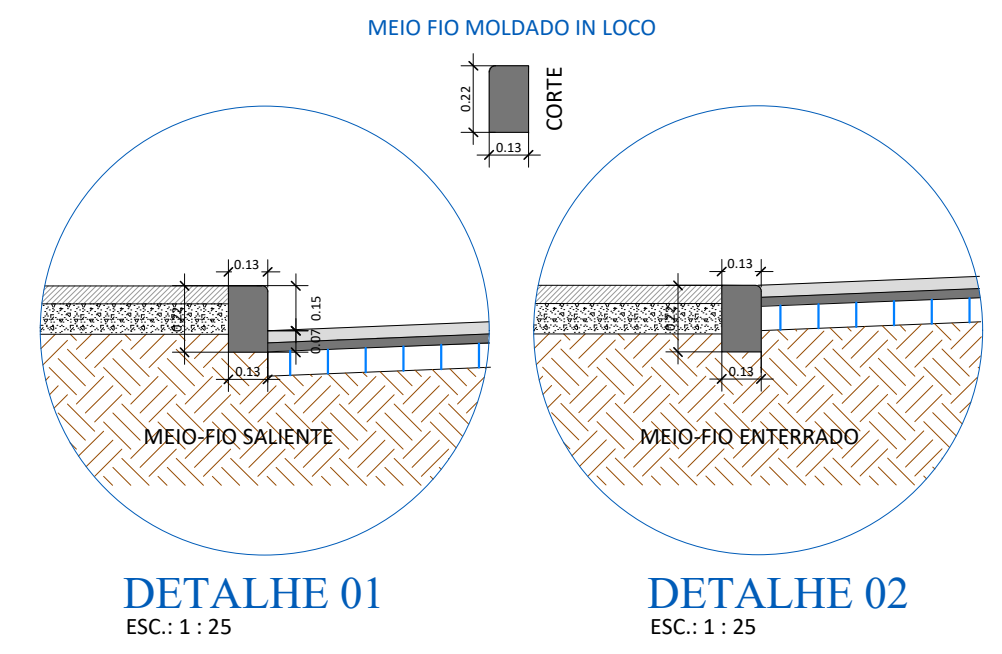
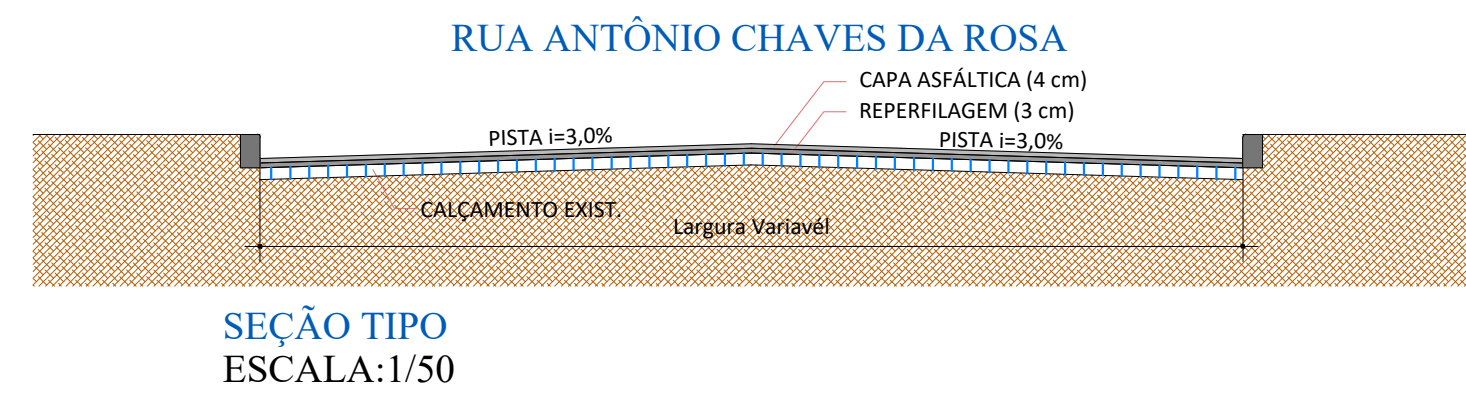
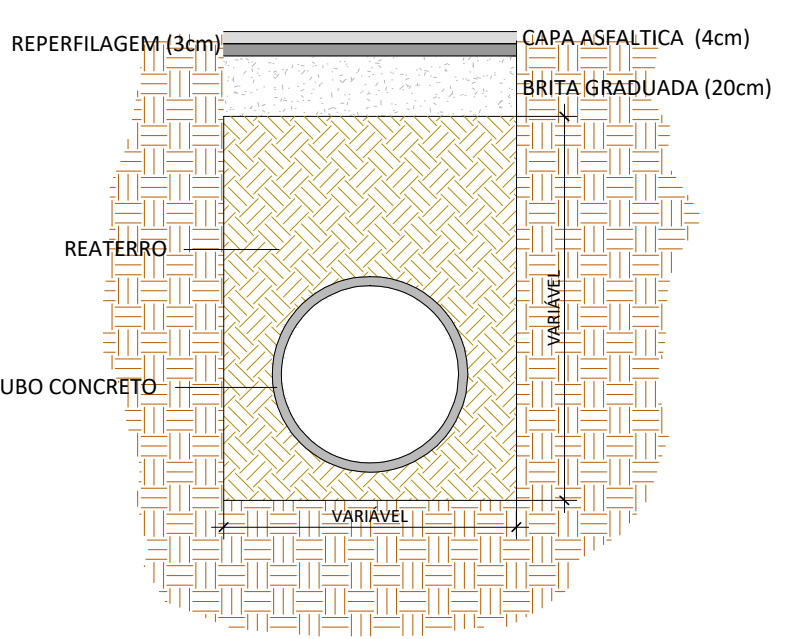
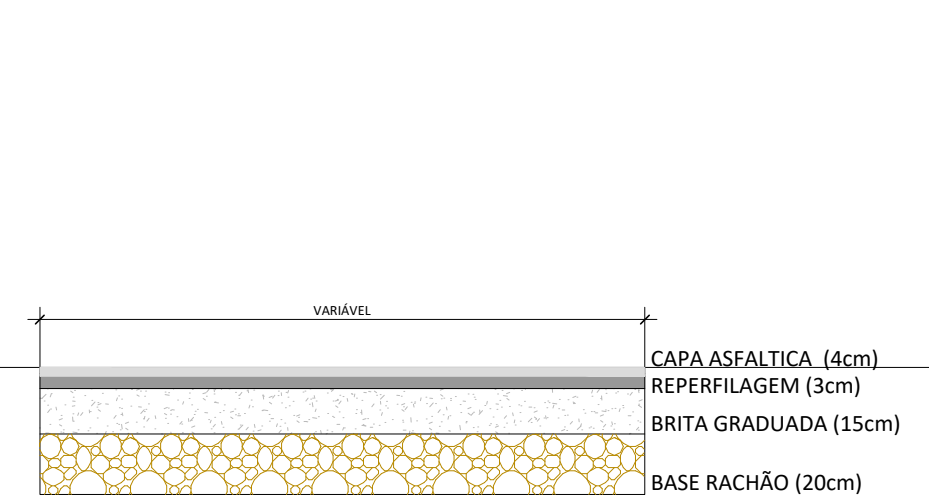
PAVIMENTAÇÃO SOBRE CALÇAMENTO:
 CAPA ASFALTICA 4cm = 1.478,05m²
 REPERFILAGEM 3cm = 1.478,05m²
 BASE = 236,28m²
 MEIO FIO (SALIENTE 15cm) = 470,50m

DRENAGEM:
 TUBULAÇÃO Ø40 = 188,50m
 BOCA DE BOLO Ø40 = 10 un
 REMOÇÃO TB Ø40 = 24,15m

PINTURA DE SINALIZAÇÃO:
 FAIXA DE SEGURANÇA (PARE) = 12,00m
 FAIXA DE PEDESTRE = 24,70m
 FAIXA AMARELA = 190,60m X(2) = 381,20m

PLACA DE SINALIZAÇÃO:
 PLACA "PARE" = 2UND.
 PLACA "NOME DE RUA" = 2UND.

PLANIALTIMÉTRICO
ESC.: 1:500




APROVADO



ASSOCIAÇÃO DOS MUNICÍPIOS DO ENTRE RIOS-SC
 BOM JESUS DO OESTE-CAMPO ERÊ-CAIBI-CUNHA PORÁ-CUNHATAÍ-FLORES DO SERTÃO-IRACEMINHA-MARAVILHA-MODELO-PALMITOS-RIQUEZA-ROMELÂNDIA-SALTINHO-SANTA TEREZINHA DO PROGRESSO-SÃO MIGUEL DA BOA VISTA-SAUADADES-TIGRINHOS

ENDEREÇO:
 Av. Euclides da Cunha, 160 - Cx. P. 47 - Centro
 89.874-000 - MARAVILHA - Santa Catarina
 Fone/Fax: (0*49) 3664-0282 - e-mail: amerios@amerios.com.br
 CNPJ 00.961.206/0001-88



MUNICÍPIO DE CAMPO ERÊ - SC

OBRA:
PROJETO DE PAVIMENTAÇÃO ASFÁLTICA RUA ANTÔNIO CHAVES DA ROSA

RESPONSÁVEL TÉCNICO: ENGENHEIRA CIVIL CREA/SC: 090.319-0 REG. NACIONAL: 250654897-1	ASS. RESP. TÉCNICO: CARLINE JOICE HACKENHAAR
ESPECIFICAÇÕES: PLANIALTIMÉTRICO, PERFIL LONGITUDINAL PLANIMETRIA, E SEÇÃO TIPO.	TOPOGRAFIA: MATEUS TURATTI ENGENHEIRO FLORESTA CREAFSC: 111.227-5 Geomensor Inscr. FPD SISTEMA Topografia
PROPRIETÁRIO: MUNICÍPIO DE CAMPO ERÊ - SC	ASSINATURA DO PREFEITO(A):
LOCAL: PERÍMETRO URBANO	ROZANE BORTONCELLO MOREIRA
DESENHO: CAMILA GREGORIO RECH	DATA: FEVEREIRO/2021
Nº PROJETO: 04/2021/CAMPO ERÊ/FEV./ PROJ PAV ASF RUA ANTÔNIO CHAVES DA ROSA	ESCALA: INDICADA