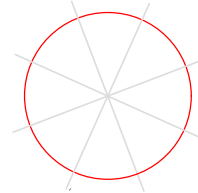


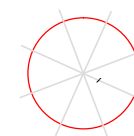
RUA OSVALDO DÁRIO DALL'IGNA

Norte

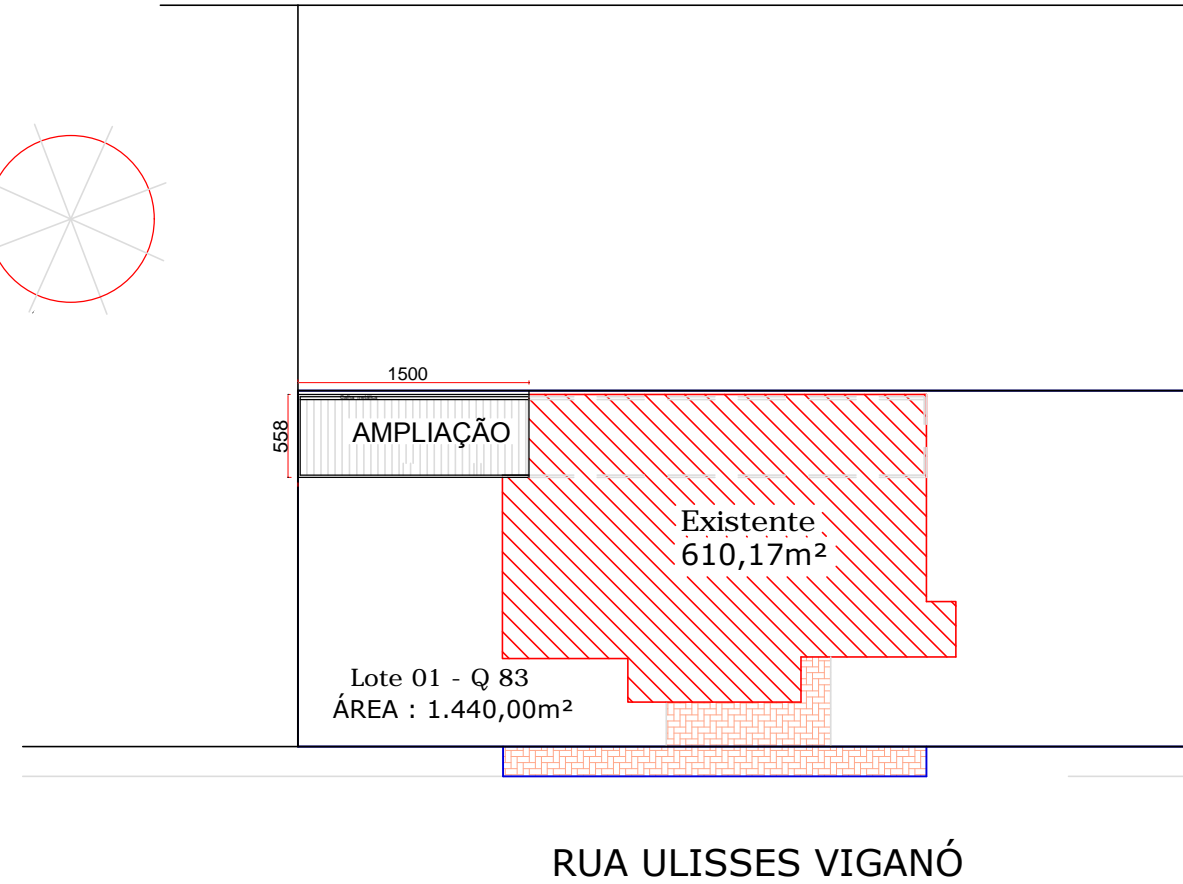


Planta Situação

Escala 1:500




Norte



RUA PREFEITO JOÃO TELLES PADILHA

Localização

Escala 1:1000



PREFEITURA MUN. DE CAMPO ERÊ

OBRA:
AMPLIAÇÃO ASTEIDE - CANCHA BOCHA
PROJETO ARQUITETÔNICO
CAMPO ERÊ - SANTA CATARINA

DESENHO:
Jocelito Zanon

RESPONSÁVEL TÉCNICO:

Jocelito Antonio Zanon
CAU A 96027-6
ARQUITETO E URBANISTA

ÁREA:
95,36m²

ESCALA:
INDICADAS

DATA:
15/03/2015

LOCALIDADE/BAIRRO:
LOTE Nº 02 QUADRA Nº 83
BAIRRO SÃO FRANCISCO

FOLHA:

1/5

PREFEITO MUNICIPAL